

Wedstrijdverloop

CC → Start: 3,5 km (volg bewegwijzering m.b.v. linten)
Opwarmzone: gebruik de voorziene opwarmzone (ter plaatse aangeduid CC → Start)
Start: aanmelden bij start 3 minuten vóór toegewezen starttijd
Voorstart: 200m
Aankomst → CC: 300m (kaarten worden ingehouden tot starttijd laatste deelnemer)
In geval van opgave of pech: steeds melden aan het wedstrijdsecretariaat

Regels

Reglement: de wedstrijd verloopt overeenkomstig het B.V.O.S.-sportreglement
Verkeersregels: deelnemers dienen zich aan het verkeersreglement te houden, wees voorzichtig en houd rekening met anderen
Fietshelm: het dragen van een fietshelm is verplicht!

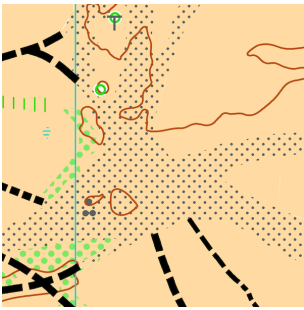


Verlaten van de paden/wegen is NIET toegestaan, tenzij anders aangegeven m.b.v. "permitted to ride"-symbolen volgens ISMTBOM 2022.

Kaart

Kaart: Leopoldsburg MTB-O (volgens ISMTBOM 2022 *)
Schaal: 1/15.000
Hoogtelijneninterval: 2,5m
Opname: juni 2025

* Afwijking ISMTBOM 2022-normen

In functie van het verbeteren van de leesbaarheid van de kaart werd beslist:

Origineel symbool zand (no. 213)		Afwijkend symbool voor zand in heidegebied
		

Uiteraard toegelaten te gebruiken, maar zandstroken zijn mogelijk moeilijker berijdbaar.