

## Déroulement de la compétition

---

**CC → Départ:** 3,5 km (suivez les rubans)

**Départ:** inscrivez-vous au départ 3 minutes avant l'heure de départ indiquée

**Heures de départs:** <https://www.helga-o.com/start/index.php?opunch=2857>

**Arrivée → CC:** 300m (les cartes seront conservées jusqu'à l'heure de départ du dernier participant)

### Les parcours et categories:

Parcour	Categories	Distance à vol d'oiseau	Pointes de contrôle
1	HE	22.360m	33
2	DE, HMA	19.030m	25
3	DMA, HMB, HJun	17.610m	22
4	DMB, DJun, HMC	15.880m	20
5	DMC, HMD	14.450m	17
6	DMD, HME	12.410m	15
7	DME, DBel, HBel	11.210m	12

**En cas d'annulation ou de malchance:** toujours se présenter au secrétariat du compétition

## Règles

---

**Règlement:** la compétition se déroule conformément au règlement sportif A.B.S.O.

**Règles de circulation:** les participants doivent respecter le code de la route, soyez prudents et respectueux des autres

**Casque de vélo:** le port du casque de vélo est obligatoire!

Il est INTERDIT de quitter les chemins/routes, sauf indication contraire à l'aide de symboles "permitted to ride" conformément à l'ISMTBOM 2022.

**Membres du jury:** An Frederickx, Wiet Laenen, Françoise Renard

## En général

---



**Tiques:** les tiques sont fréquentes dans la zone de compétition. Veuillez vérifier attentivement ce point après la compétition!



**Parking:** un grand parking est disponible à proximité du CC.



**Nuitée:** pas permis de passer la nuit sur le domaine militaire, par exemple avec un camping-car.



**Boissons:** il fait chaud, alors assurez-vous d'avoir suffisamment de boissons pour la compétition!

## Carte

---

**Carte:** Leopoldsburg VTT-O (selon normes ISMTBOM 2022 \*)

**Échelle:** 1/15.000

**Intervalle des contours:** 2,5m

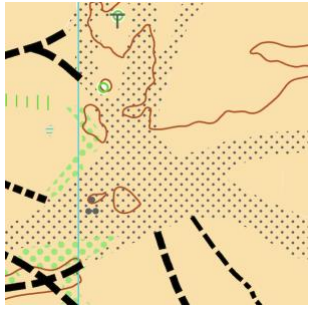


**Enregistrement:** juin 2025

## Légende

Toegestaan te rijden / Autorisé à rouler	
	Open terrein / Terrain ouvert
	Zand / Sable
<hr/>	
	Snel / Rapide
	Middelmatig / Moyenne
	Traag / Lent
	Heel traag / Très lent

## Déviations normes ISMTBOM 2022 (\*)

Afin d'améliorer la lisibilité de la carte, il a été décidé:

Symbole original sable (no. 213)		Symbole déviant pour le sable dans la lande
		

Bien sûr, il est permis de l'utiliser, mais les zones sablonneuses peuvent être plus difficiles à parcourir.

## Chaise de chasseur



Les chaises de chasseur mobiles ne sont pas représentées sur la carte.