

Wedstrijdverloop

CC → **Start:** 3,5 km (volg bewegwijzering m.b.v. linten)

Start: aanmelden bij start 3 minuten vóór toegewezen starttijd

Starttijden: <https://www.helga-o.com/start/index.php?opunch=2857>

Aankomst → **CC:** 300m (kaarten worden ingehouden tot starttijd laatste deelnemer)

Omlopen & categorieën:

Omloop	Categorieën	Afstand in vogelvlucht	Aantal posten
1	HE	22.360m	33
2	DE, HMA	19.030m	25
3	DMA, HMB, HJun	17.610m	22
4	DMB, DJun, HMC	15.880m	20
5	DMC, HMD	14.450m	17
6	DMD, HME	12.410m	15
7	DME, DBel, HBel	11.210m	12

In geval van opgave of pech: steeds melden aan het wedstrijdsecretariaat

Regels

Reglement: de wedstrijd verloopt overeenkomstig het B.V.O.S.-sportreglement

Verkeersregels: deelnemers dienen zich aan het verkeersreglement te houden, wees voorzichtig en houd rekening met anderen deelnemers en weggebruikers.

Fietshelm: het dragen van een fietshelm is verplicht!

Verlaten van de paden/wegen is NIET toegestaan, tenzij anders aangegeven m.b.v. "permitted to ride"-symbolen volgens ISMTBOM 2022.

Juryleden: An Frederickx, Wiet Laenen, Françoise Renard

Algemeen



Teken: in het wedstrijdgebied komen teken veelvuldig voor.
Gelieve na de wedstrijd dit aandachtig te controleren!



Parking: er is voldoende parking beschikbaar in de buurt van het CC.



Overnachten: overnachten op het militair domein, bijvoorbeeld met mobilhome, is echter niet toegestaan.



Drank: het wordt warm weer, voorzie uzelf van voldoende drank voor tijdens de wedstrijd!

Kaart

Kaart: Leopoldsburg MTB-O (volgens ISMTBOM 2022 *)

Schaal: 1/15.000

Hoogtelijneninterval: 2,5m

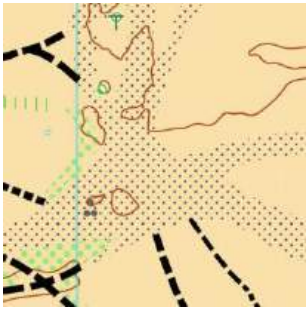


Opname: juni 2025

Legende

Toegestaan te rijden / Autorisé à rouler	
	Open terrein / Terrain ouvert
	Zand / Sable
<hr/>	
	Snel / Rapide
	Middelmatig / Moyenne
	Traag / Lent
	Heel traag / Très lent

Afwijking ISMTBOM 2022-normen (*)

In functie van het verbeteren van de leesbaarheid van de kaart werd beslist:

Origineel symbool zand (no. 213)		Afwijkend symbool voor zand in heidegebied
		

Uiteraard toegelaten te gebruiken, maar zandstroken zijn mogelijk moeilijker berijdbaar.

Jagersstoelen



Verplaatsbare jagersstoelen staan niet op de kaart.